


Администрация МО «Бичурский район» Республики Бурятия
Муниципальное бюджетное образовательное учреждение «Бичурская
средняя общеобразовательная школа № 1»

Заслушана на МО

Протокол № 1 от
« 31 » 08 2018 г

Руководитель МО:




Одобрена:

Методическим советом

Протокол № 1 от
« 31 » 08 2018 г

Артюкова Т.А.




Утверждаю:

Директор школы

Приказ № 79 от

« 31 » 08 2018 г

Серявина О.С. 



РАБОЧАЯ ПРОГРАММА

География
7 класс

Составил:
Утенков Александр Сидорович,
Высшая квалификационная категория

Бичура
2018

Пояснительная записка.

География в основной школе – учебный предмет, формирующий у учащихся систему комплексных социально ориентированных знаний о Земле, как о планете людей, закономерностей развития природы, размещения населения и хозяйства, об особенностях, о динамике и территориальных следствиях главных природных, экологических, социально-экономических и иных процессах, протекающих в географическом пространстве.

Рабочая программа учебного курса географии разработана для обучающихся 7-х классов средней общеобразовательной школы на основе линии УМК «География» авторов Е. М. Домогацких, Н. И. Алексеевский.

Рабочая программа составлена в соответствии со следующими обязательными нормативными документами, указанными в Положении о рабочей программе по учебному предмету(курсу) педагога, осуществляющего функции введения ФГОС СОО и ООО МБОУ «Бичурская СОШ № 1», а также:

- Федеральный перечень учебников, рекомендованных (допущенных) к использованию в образовательном процессе в образовательных учреждениях, реализующих образовательные программы общего образования и имеющих государственную аккредитацию образовательных программ начального общего, основного общего, среднего общего образования, на 2017/2018 учебный год (Приказ Министерства образования и науки Российской Федерации от от 31.03.2014 № 253 с изменениями на 05.07.2017г)
- УМК «География» Е. М. Домогацких, Н. И. Алексеевский – М.: ООО «Русское слово»

Рабочая программа по географии для 7 класса продолжает географическое образование обучающихся в основной школе. Данный курс опирается на географические знания, полученные обучающимися в 6 классе, и продолжает рассматривать особенности природы планеты Земля и взаимное влияние человека и природы на новом — региональном (материковом) уровне.

Цель курса – создать у учащихся целостное представление о Земле как планете людей, раскрыть разнообразие её природы и населения; раскрыть закономерности земледельческого характера.

Задачи:

- освоение знаний об основных географических понятиях, географических особенностях природы, населения и хозяйства разных территорий; о своей Родине — России во всем ее разнообразии и целостности; об окружающей среде, путях ее сохранения и рационального использования;
- овладение умениями ориентироваться на местности; использовать один из «языков» международного общения — географическую карту, статистические материалы, современные геоинформационные технологии для поиска, интерпретации и демонстрации различных географических данных; применять географические знания для объяснения и оценки разнообразных явлений и процессов;
- развитие познавательных интересов, интеллектуальных и творческих способностей в процессе наблюдений за состоянием окружающей среды, решения географических задач, самостоятельного приобретения новых знаний;
- воспитание любви к своей местности, своему региону, своей стране, взаимопонимания с другими народами; экологической культуры, позитивного отношения к окружающей среде;
- формирование способности и готовности к использованию географических знаний и умений в повседневной жизни, сохранению окружающей среды и социально-ответственному поведению в ней; адаптации к условиям проживания на определенной территории; самостоятельному оцениванию уровня безопасности окружающей среды как сферы жизнедеятельности.

2. Планируемые результаты освоения учебного предмета

Личностные результаты

Личностным результатом обучения географии в основной школе является формирование всесторонне образованной, инициативной и успешной личности, обладающей системой современных мировоззренческих взглядов, ценностных ориентаций, идейно-нравственных, культурных и этических принципов и норм поведения.

Важнейшие личностные результаты обучения географии:

–ценностные ориентации выпускников основной школы, отражающие их индивидуально-личностные позиции:

- гуманистические и демократические ценностные ориентации, готовность следовать этическим нормам поведения в повседневной жизни и производственной деятельности;

- осознание себя как члена общества на глобальном, региональном и локальном уровнях (житель планеты Земля, гражданин Российской Федерации, житель конкретного региона);

- осознание целостности природы, населения и хозяйства Земли, материков, их крупных районов и стран;

- представление о России как субъекте мирового географического пространства, её месте и роли в современном мире;

- осознание единства географического пространства России как единой среды обитания всех населяющих ее народов, определяющей общность их исторических судеб;

- осознание значимости и общности глобальных проблем человечества;

–гармонично развитые социальные чувства и качества:

- умение оценивать с позиций социальных норм собственные поступки и поступки других людей;

- эмоционально-ценностное отношение к окружающей среде, необходимости ее сохранения и рационального использования;

- патриотизм, любовь к своей местности, своему региону, своей стране;

- уважение к истории, культуре, национальным особенностям, традициям и образу жизни других народов, толерантность;

- готовность к осознанному выбору дальнейшей профессиональной траектории в соответствии с собственными интересами и возможностями;

–образовательные результаты– овладение на уровне общего образования законченной системой географических знаний и умений, навыками их применения в различных жизненных ситуациях.

Средством развития личностных результатов служит учебный материал и прежде всего продуктивные задания учебника, нацеленные на понимание собственной деятельности и сформированных личностных качеств:

– умение формулировать своё отношение к актуальным проблемным ситуациям;

– умение толерантно определять своё отношение к разным народам;

– умение использовать географические знания для адаптации и созидательной деятельности.

Метапредметные результаты

Метапредметными результатами изучения курса «География» является формирование универсальных учебных действий (УУД).

Регулятивные УУД:

– способности к самостоятельному приобретению новых знаний и практических умений, умения управлять своей познавательной деятельностью;

– умения организовывать свою деятельность, определять её цели и задачи, выбирать средства реализации цели и применять их на практике, оценивать достигнутые результаты:

- самостоятельно обнаруживать и формулировать проблему в классной и индивидуальной учебной деятельности;
- выдвигать версии решения проблемы, осознавать конечный результат, выбирать из предложенных и искать самостоятельно средства достижения цели;
- составлять (индивидуально или в группе) план решения проблемы (выполнения проекта);
- подбирать к каждой проблеме (задаче) адекватную ей теоретическую модель;
- работая по предложенному и самостоятельно составленному плану, использовать наряду с основными и дополнительные средства (справочная литература, сложные приборы, компьютер);
- планировать свою индивидуальную образовательную траекторию;
- работать по самостоятельно составленному плану, сверяясь с ним и целью деятельности, исправляя ошибки, используя самостоятельно подобранные средства (в том числе и Интернет);
- свободно пользоваться выработанными критериями оценки и самооценки, исходя из цели и имеющихся критериев, различая результат и способы действий.
- в ходе представления проекта давать оценку его результатам;
- самостоятельно осознавать причины своего успеха или неуспеха и находить способы выхода из ситуации неуспеха;
- уметь оценить степень успешности своей индивидуальной образовательной деятельности;
- организация своей жизни в соответствии с общественно значимыми представлениями о здоровом образе жизни, правах и обязанностях гражданина, ценностях бытия и культуры, социального взаимодействия;
- умения ориентироваться в окружающем мире, выбирать целевые и смысловые установки в своих действиях и поступках, принимать решения.

Средством формирования регулятивных УУД служат технология проблемного диалога на этапе изучения нового материала и технология оценивания образовательных достижений (учебных успехов).

Познавательные УУД:

– формирование и развитие посредством географического знания познавательных интересов, интеллектуальных и творческих способностей учащихся;

– умения вести самостоятельный поиск, анализ, отбор информации, ее преобразование, сохранение, передачу и презентацию с помощью технических средств и информационных технологий:

- анализировать, сравнивать, классифицировать и обобщать понятия;
- давать определение понятиям на основе изученного на различных предметах учебного материала;
- осуществлять логическую операцию установления родовидовых отношений;
- обобщать понятия – осуществлять логическую операцию перехода от понятия с меньшим объёмом к понятию с большим объёмом;
- строить логическое рассуждение, включающее установление причинно-следственных связей;
- создавать модели с выделением существенных характеристик объекта, преобразовывать модели с целью выявления общих законов, определяющих данную предметную область;
- представлять информацию в виде конспектов, таблиц, схем, графиков;
- преобразовывать информацию из одного вида в другой и выбирать удобную для себя форму фиксации и представления информации. представлять информацию в оптимальной форме в зависимости от адресата;

- понимая позицию другого, различать в его речи: мнение (точку зрения), доказательство (аргументы), факты; гипотезы, аксиомы, теории. для этого самостоятельно использовать различные виды чтения (изучающее, просмотровое, ознакомительное, поисковое), приёмы слушания;

- самому создавать источники информации разного типа и для разных аудиторий, соблюдать информационную гигиену и правила информационной безопасности;

- уметь использовать компьютерные и коммуникационные технологии как инструмент для достижения своих целей. уметь выбирать адекватные задаче инструментальные программно-аппаратные средства и сервисы.

Средством формирования познавательных УУД служат учебный материал и прежде всего продуктивные задания учебника, нацеленные на:

- осознание роли географии в познании окружающего мира и его устойчивого развития;

- освоение системы географических знаний о природе, населении, хозяйстве мира и его отдельных регионов, на основе которых формируется географическое мышление учащихся;

- использование географических умений для анализа, оценки, прогнозирования современных социоприродных проблем и проектирования путей их решения;

- использование карт как информационных образно-знаковых моделей действительности.

Коммуникативные УУД: отстаивая свою точку зрения, приводить аргументы, подтверждая их фактами;

- в дискуссии уметь выдвинуть контраргументы, перефразировать свою мысль (владение механизмом эквивалентных замен);

- учиться критично относиться к своему мнению, с достоинством признавать ошибочность своего мнения (если оно таково) и корректировать его;

- понимая позицию другого, различать в его речи: мнение (точку зрения), доказательство (аргументы), факты; гипотезы, аксиомы, теории;

- уметь взглянуть на ситуацию с иной позиции и договариваться с людьми иных позиций.

Средством формирования коммуникативных УУД служат технология проблемного диалога (побуждающий и подводящий диалог) и организация работы в малых группах, а также использование на уроках элементов технологии продуктивного чтения.

Предметные результаты

Предметными результатами изучения курса «География» в 7 классе являются следующие умения: осознание роли географии в познании окружающего мира:

1. Осознание роли географии в познании окружающего мира:

- объяснять результаты выдающихся географических открытий и путешествий.

освоение системы географических знаний о природе, населении, хозяйстве мира:

- составлять характеристику процессов и явлений, характерных для каждой геосферы и географической оболочки;

- выявлять взаимосвязь компонентов геосферы и их изменения;

- объяснять проявление в природе Земли географической зональности и высотной поясности;

- определять географические особенности природы материков, океанов и отдельных стран;

- устанавливать связь между географическим положением, природными условиями, ресурсами и хозяйством отдельных регионов и стран;

- выделять природные и антропогенные причины возникновения геоэкологических проблем на глобальном, региональном и локальном уровнях.

использование географических умений:

- анализировать и оценивать информацию географии народов Земли;

- находить и анализировать в различных источниках информацию, необходимую для объяснения географических явлений, хозяйственный потенциал и экологические проблемы на разных материках и в океанах.

2. Использование карт как моделей:

- различать карты по содержанию, масштабу, способам картографического изображения;

- выделять, описывать и объяснять по картам признаки географических объектов и явлений на материках, в океанах и различных странах.

понимание смысла собственной действительности:

- использовать географические знания для осуществления мер по сохранению природы и защите людей от стихийных природных и техногенных явлений;

- приводить примеры использования и охраны природных ресурсов, адаптации человека к условиям окружающей среды, её влияния на особенности культуры народов; районов разной специализации хозяйственной деятельности крупнейших регионов и отдельных стран мира.

Планируемые результаты изучения учебного предмета:

Учащийся научиться:

1. Знать (понимать):

- географические особенности природы материков и океанов, их сходство и различия;
- причины, обуславливающие разнообразие отдельных материков и океанов;
- основные географические законы (зональность, ритмичность, высотная поясность);
- связи между географическим положением, природными условиями и хозяйственными особенностями отдельных стран и регионов;
- причины возникновения геоэкологических проблем, а также меры по их смягчению и предотвращению;
- географию крупнейших народов Земли.

2. Уметь:

- давать характеристики материков и океанов;
- характеризовать крупные природные регионы с использованием карт атласа;
- приводить примеры адаптации человека к условиям окружающей среды, рационального природопользования и др.;
- определять географическое положение природных объектов.

3.Содержание учебного курса.

География материков и океанов. 7 класс.

(70 часов, 2 часа в неделю)

Раздел 1

Тема 1. Литосфера – подвижная твердь

Содержание темы

Материки и океаны. и части света. Части света. Острова: материковые, вулканические, коралловые. Геологическое время. Эры и периоды в истории Земли. Ледниковый период. Строение земной коры. Материковая и океаническая земная кора. Дрейф материков и теория литосферных плит. Процессы, происходящие в зоне контактов между литосферными плитами, и связанные с ними формы рельефа. Платформы и равнины. Складчатые пояса и горы. Эпохи горообразования. Сейсмические и вулканические пояса планеты.

Основные образовательные идеи:

- Мировую сушу можно делить по географическому признаку на материк или по историческому — на части света.
- Рельеф Земли (характеристика, история развития, отображение на карте) и человек.

- Связь рельефа поверхности и стихийных бедствий геологического характера с процессами, происходящими в литосфере Земли.

Практическая работа: Составление картосхемы «Литосферные плиты».

Тема 2. Атмосфера – мастерская климата

Содержание темы:

Пояса Земли: тепловые, пояса увлажнения, пояса атмосферного давления. Воздушные массы и климатические пояса. Особенности климата основных и переходных климатических поясов. Карта климатических поясов. Климатограммы. Климатообразующие факторы: широтное положение, рельеф, влияние океана, система господствующих ветров, размеры материков. Понятие о континентальности климата. Разнообразие климатов Земли.

Основные образовательные идеи: Разнообразие климатов Земли - результат действия климатообразующих факторов.

Тема 3. Мировой океан – синяя бездна

Содержание темы:

Понятие о Мировом океане. Части Мирового океана. Глубинные зоны Мирового океана. Виды движений вод Мирового океана. Волны и их виды. Классификации морских течений. Циркуляция вод Мирового океана. Органический мир морей и океанов. Океан — колыбель жизни. Виды морских организмов. Влияние Мирового океана на природу планеты. Особенности природы отдельных океанов Земли.

Основные образовательные идеи:

- Мировой океан — один из важнейших факторов, определяющих природу Земли.

- Мировой океан — колыбель жизни.

Практические работы: Построение профиля дна океана по одной из параллелей, обозначение основных форм рельефа дна океана.

Тема 4. Географическая оболочка – живой механизм

Содержание темы

Понятие о географической оболочке. Природный комплекс (ландшафт). Природные и антропогенные ландшафты. Свойства географической оболочки: целостность, ритмичность и зональность. Закон географической зональности. Природные комплексы разных порядков. Природные зоны. Экваториальный лес, арктическая пустыня, тундра, тайга, смешанные и широколиственные леса, степь, саванна, тропическая пустыня. Понятие о высотной поясности.

Основные образовательные идеи:

- Географическая оболочка: понятие, строение, свойства, закономерности

- Природные зоны и человек.

Практическая работа: Описание природных зон Земли по географическим картам.

Тема 5. Человек – хозяин планеты

Содержание темы

Возникновение человека и предполагаемые пути его расселения по материкам. Хозяйственная деятельность человека и ее изменение на разных этапах развития человеческого общества. Присваивающее и производящее хозяйство. Охрана природы. Международная «Красная книга». Особо охраняемые территории. Всемирное природное и культурное наследие. Численность населения Земли и его размещение. Человеческие расы. Народы. География религий. Политическая карта мира. Этапы ее формирования. Страны современного мира.

Основные образовательные идеи:

- С хозяйственной деятельностью человека связана необходимость охраны природы.

- Особенности расовой, национальной религиозной картины мира.
- Разнообразие стран — результат длительного исторического процесса.

Раздел 2. Материки планеты Земля

Тема 1. Африка — материк коротких теней

Содержание темы

История открытия, изучения и освоения. Особенности географического положения и его влияние на природу материка. Африка — древний материк. Главные черты рельефа и геологического строения: преобладание плоскогорий и Великий Африканский разлом. Полезные ископаемые: золото, алмазы, руды. Африка — самый жаркий материк. Величайшая пустыня мира – Сахара. Оазисы. Озера тектонического происхождения: Виктория, Танганьика. Двойной набор природных зон. Саванны. Национальные парки Африки.

Неравномерность размещения населения, его быстрый рост. Регионы Африки: Арабский север, Африка к югу от Сахары. Особенности человеческой деятельности и изменение природы Африки под ее влиянием. Главные объекты природного и культурного наследия.

Основные образовательные идеи

- Выявление влияния географического положения на природное своеобразие Африки: север – зеркальное отражение юга.

- Африка – материк равнин.
- Африка – материк, на котором ярко проявляется закон широтной зональности.
- Свообразие регионов Африки:
- Северная Африка — пустыни, древнейшие цивилизации, арабский мир.
- Западная и Центральная Африка - разнообразие народов и культур.
- Восточная Африка – разломы и вулканы, саванны и национальные парки;
- Южная Африка – саванны и пустыни, богатейшие полезные ископаемые.

Тема 2. Австралия — маленький великан

Содержание темы

История открытия, изучения и освоения. Основные черты природы. Самый маленький материк, самый засушливый материк, целиком расположенный в тропиках. Изолированность и уникальность природного мира материка. Население Австралии. Европейские мигранты. Неравномерность расселения. Особенности человеческой деятельности и изменение природы Австралии под ее влиянием. Австралийский Союз – страна-материк. Главные объекты природного и культурного наследия. Океания – островной регион. Влажный тропический климат и небогатый природный мир островов.

Основные образовательные идеи

- Самый маленький и самый засушливый материк.
- Самый низкий материк, лежащий вне сейсмической зоны.
- Открытие и освоение позже, чем других обитаемых материков из-за своей удаленности от Европы

- Изменение человеком природы: завезенные растения и животные.
- Население: австралийские аборигены и англоавстралийцы.
- Океания — особый островной мир.

Тема 3. Антарктида — холодное сердце

Содержание темы:

Особенности географического положения. Самый изолированный и холодный материк планеты. История открытия, изучения и освоения. Покорение Южного полюса.

Основные черты природы материка: рельеф, скрытый подо льдом, отсутствие рек, «кухня погоды». Антарктические научные станции.

Основные образовательные идеи

- Географическое положение Антарктиды и его влияние на природу материка
- Антарктида — материк без постоянного населения.

Тема 4. Южная Америка — материк чудес

Содержание темы:

Географическое положение — основа разнообразия природы Южной Америки. История открытия, изучения и освоения. Основные черты природы. Горы и равнины Южной Америки. Богатство рудными полезными ископаемыми. Разнообразие климатов. Самый влажный материк. Амазонка — самая полноводная река планеты. Реки — основные транспортные пути. Богатый и своеобразный растительный и животный мир материка.

Население и регионы Южной Америки. Смешение трех рас. Равнинный Восток и Горный Запад. Особенности человеческой деятельности и изменение природы Южной Америки под ее влиянием. Главные объекты природного и культурного наследия.

Основные образовательные идеи

- Южная Америка — материк с наиболее разнообразными среди южных материков природными условиями.
- Рекорды Южной Америки: самый увлажненный материк, самый большой речной бассейн, самая длинная и полноводная река, самый высокий водопад, самая обширная низменность и самые длинные горы суши.
- Особенности регионов Южной Америки: равнинный Восток и Андийские страны.

Тема 5. Северная Америка — знакомый незнакомец

Содержание темы

Географическое положение. История открытия, изучения и освоения. Геологическое строение и рельеф. Великие горы и равнины. Стихийные бедствия. Великий ледник. Полезные ископаемые. Разнообразие типов климата. Реки Северной Америки. Великие Американские озера. Широтное и меридиональное простираие природных зон. Богатство растительного и животного мира. Формирование населения материка. Современное население. Регионы Северной Америки. Англо-Америка, Центральная Америка и Латинская Америка. Особенности человеческой деятельности и изменение природы материка под ее влиянием. Главные объекты природного и культурного наследия.

Основные образовательные идеи

- Северная Америка — северный материк, в природе которого есть черты сходства с Евразией и Южной Америкой.
- Равнины на востоке и горы на западе. Кордильеры — главный горный хребет.
- Огромное разнообразие природы: от Арктики до субэкваториального пояса.
- Особенности регионов Северной Америки: Англо-Америки и Центральной Америки.

Тема 6. Евразия — музей природы

Содержание темы:

Самый большой материк. История изучения и освоения. Основные черты природы. Сложное геологическое строение. Самые высокие горы планеты и самая глубокая впадина суши. Богатство полезными ископаемыми. Все типы климатов Северного полушария. Разнообразие рек, крупнейшие реки Земли. Самые большие озера: Каспийское, Байкал. Население и регионы Евразии. Наиболее населенный материк. Сложный национальный состав, неравномерность размещения населения. Европа и Азия. Роль Европы в развитии человеческой цивилизации. Юго-Западная Азия — древнейший центр человеческой

цивилизации. Южная Азия – самый населенный регион планеты. Особенности человеческой деятельности и изменение природы материка под ее влиянием. Главные объекты природного и культурного наследия.

Основные образовательные идеи:

- Евразия — самый большой материк, единственный, омываемый всеми океанами Земли.
- Евразия — материк, включающий две части света: Европу и Азию.
- Наличие нескольких литосферных плит, «спаянных» складчатыми поясами, – причина сложности рельефа.
- Разнообразие природы — есть все природные зоны Северного полушария.
- Евразия — самый заселенный материк Земли.
- Особенности регионов Европы (Северная, Средняя, Южная и Восточная) и Азии (Юго-Западная, Восточная, Южная и Юго-Восточная).

Раздел 3. Взаимоотношения природы и человека

Содержание темы:

Взаимодействие человечества и природы в прошлом и настоящем. Влияние хозяйственной деятельности людей на литосферу, гидросферу, атмосферу, биосферу; меры по их охране. Центры происхождения культурных растений.

Основные образовательные идеи:

- Природа, вовлечённая в хозяйственную деятельность человека, называется географической средой.
- Изменение природной среды в результате хозяйственной деятельности человека стало причиной появления экологических проблем.

4. Тематическое планирование с определением основных видов учебной деятельности

Приложение 1

Программой не предусмотрено проведение контрольных работ по предмету. Основной формой контроля являются практические итоговые работы, выполнение которых способствует формированию географических умений в ходе их выполнения. Перечень работ соответствует программе.

Перечень обязательных практических работ:

№	Темы	Сроки
1	Составление картосхемы «Литосферные плиты».	2 неделя сентября
2	Построение профиля дна океана по одной из параллелей, обозначение основных форм рельефа дна океана.	3 неделя октября
3	Описание природных зон Земли по географическим картам	2 неделя ноября
4	Определение координат крайних точек материка, его протяженность с севера на юг.	1 неделя декабря
5	Выявление взаимосвязей между компонентами природы в одном из природных комплексов Южной Америки	1 неделя марта
6	Оценка влияния климата на жизнь и хозяйственную деятельность населения.	4 неделя марта
7	Сравнение природных зон Евразии и Северной Америки по 40-й параллели.	1 неделя мая
8	Составление географической характеристики стран Европы и Азии по картам атласа и другим источникам географической информации.	2 неделя мая

Итоговая контрольная работа

по географии 7 класс

I вариант

I. В заданиях 1 – 12 выберите один правильный ответ.

1. Части света:

- А) Африка, Европа, Америка, Австралия, Антарктида, Азия.
- Б) Южная Америка, Австралия, Северная Америка, Евразия, Антарктида, Африка.
- В) Европа, Азия, Южная Америка, Австралия, Антарктида.

2. Антарктиду открыли:

- А) Шмидт С,А, Ф.Магелан,
- Б) Р.Амундсен, Пржевальский Ф.Ф.
- В) Ф.Белиннгаузен, М.Лазарев

3. Берега Евразии омывают моря:

- А) Южного океана
- Б) Северного Ледовитого, Атлантического, Тихого, Индийского океанов
- В) Атлантического, Индийского, Тихого океанов.

4. Самыми высокими горными системами Евразии являются:

- А) Анды, Кордильеры, Аппалачи
- Б) Гималаи, Памир, Тибет
- В) Скалистые горы, Береговой хребет

5. Крупнейшие реки Северной Америки:

- А) Миссури, Макензи, Юкон.
- Б) Амазонка, Оранжевая, Лимпопо.
- В) Волга, Амур, Сырдарья.

6. Государства Северной Америки:

- А) Бразилия, Аргентина, Чили
- Б) США, Канада, Мексика.
- В) Китай, Россия, Казахстан.

7. Горы Южной Америки:

- А) Анды Б) Аппалачи В) Атлас.

8. Крайние точки Евразии:

- А) Фроуэрд, Сент-Чарлз, Рас-Энгела, Рас-Хафун
- Б) Йорк, Юго-Восточный, Юго-Западный, Байрон
- В)Рока, Челюскин, Пиай, Дежнева

9. В каком океане находится Марианский глубоководный желоб?

- 1) Индийском 2) Тихом
3) Атлантическом 4) Северном Ледовитом.

10. Какое утверждение о Египте является **неверным**?

- А) Территория страны омывается водами Индийского и Атлантического океанов.
Б) По территории страны протекает самая длинная река мира.
В) Одной из важнейших отраслей хозяйства является туризм.
Г) Египет – крупнейшая по численности страна Африки.

11. В каком утверждении допущена ошибка?

- А) В Казахстане расположен космодром Байконур.
Б) Города Хива и Бухара основаны во времена правления династии Тимура.
В) Таджикистан – самая большая по численности населения страна Центральной Азии.
Г) Туркмения богата ресурсами природного газа.

12. Какая из названных стран расположена в Африке?

- А) Непал Б) Парагвай В) Мьянма Г) Ботсвана

II. В заданиях 13 – 15 установите соответствие между страной и ее столицей.

13.

Страна	Столица	
Испания	А) Прага	
Австрия	Б) Афины	
Греция	В) Мадрид	
	Г) Вена	
1	2	3

14.

Страна	Столица	
Иран	А) Джакарта	
Вьетнам	Б) Исламабад	
Индонезия	В) Тегеран	
	Г) Ханой	
1	2	3

15.

Страна	Столица
США	А) Лима
Мексика	Б) Буэнос-Айрес

Перу		В) Мехико	
		Г) Вашингтон	
1		2	3

III. В заданиях 16 – 17 определите государство по его краткому описанию

16. Государство расположено на четвертом по площади материке в восточной его части.

Государственным языком является португальский язык. Столица занимает континентальное положение. По территории государства протекает река Амазонка.

17. Это государство расположено на материке Евразия и является одним из крупнейших по численности населения. За последние десятилетия численность населения в данном государстве сокращается. Государство омывается водами трех океанов. Столица государства расположена на реке, являющейся одним из притоков крупнейшей по протяженности реки Европы